



АДМИНИСТРАЦИЯ ГОРОДА ПЕРМИ
ДЕПАРТАМЕНТ ЗЕМЕЛЬНЫХ ОТНОШЕНИЙ

РЕШЕНИЕ

о размещении объектов № 325 от 01.03.2019

г. Пермь, ул. Сибирская, 15

Департамент земельных отношений Администрации города Перми в соответствии с пунктом 3 ст. 39.36 Земельного кодекса Российской Федерации, Положением о порядке и условиях размещения объектов на землях или земельных участках, находящихся в государственной или муниципальной собственности, на территории Пермского края без предоставления земельных участков и установления сервитутов, утвержденным Постановлением Правительства Пермского края от 22.07.2015 № 478-п

разрешает: АО «Газпром газораспределение Пермь» (ИНН 5902183841, ОГРН 1025900512670, место нахождения: 614000, г. Пермь, ул. Петропавловская, 43)

способ размещения объекта: подземный

размещение объекта: газопровод давлением до 1,2 Мпа, для размещения которого не требуется разрешения на строительство, к жилому дому по адресу: Пермский край, г. Пермь, Свердловский район, ул. Кленовая, 61а

на землях: государственная собственность на которые не разграничена

на срок: 11 месяцев

местоположение: Пермский край, г. Пермь, Свердловский район, ул. Кленовая.

Территория, согласно схеме, расположена в зоне с особыми условиями использования территории: приаэродромная территория аэродрома аэропорта Большое Савино; в прочей зоне ограничений: зона нормативного землепользования – месторождения полезных ископаемых «Лобановское (два участка)».

АО «Газпром газораспределение Пермь»:

1. соблюдать правила охранных зон воздушного пространства, установленные Постановлением Правительства Российской Федерации от 11.03.2010 № 138 «Об утверждении Федеральных правил использования воздушного пространства Российской Федерации»;

2. в соответствии с пунктом 7(2) Положения о порядке и условиях размещения объектов на землях или земельных участках, находящихся в государственной или муниципальной собственности, на территории Пермского края без предоставления земельных участков и установления сервитутов, утвержденного Постановлением Правительства Пермского края от 22.07.2015 № 478-п, представить в департамент земельных отношений администрации города Перми в течение 1 месяца с момента размещения объектов материалы

контрольной геодезической съемки размещенных объектов на бумажном и электронном носителях на безвозмездной основе.

В соответствии со статьей 20¹ Закона Пермского края от 14.09.2011 № 805-ПК «О градостроительной деятельности в Пермском крае» АО «Газпром газораспределение Пермь»:

1. Не позднее чем за 10 рабочих дней до начала строительства и реконструкции безвозмездно передает в департамент градостроительства и архитектуры администрации города Перми один экземпляр копий разделов проектной документации, предусмотренных пунктом 1 части 12 статьи 48 Градостроительного кодекса Российской Федерации;

2. В течение 10 рабочих дней после окончания работ по строительству, реконструкции безвозмездно передать в департамент градостроительства и архитектуры администрации города Перми схему, отображающую расположение объекта и сетей инженерно-технического обеспечения, подписанную АО «Газпром газораспределение Пермь» с приложением текстового и графического описания местоположения границ охранной и санитарно-защитной зоны, перечень координат характерных точек границ такой зоны.

Приложение: схема предполагаемых к использованию земель или части земельного участка на 2 л. в 1 экз.

Начальник отдела предоставления
земельных участков по работе
с юридическими лицами



Н.М. Санникова

Схема предполагаемых к использованию земель или части земельного участка

Объект: Газопровод давлением до 1.2 Мпа. для размещения которого не требуется разрешения на строительство к жилому дому по адресу: Пермский край, г. Пермь, Свердловский р-н, ул. Кленовая, 61а;

Местоположение: расположенный по адресу: Пермский край, г. Пермь, Свердловский р-н, ул. Кленовая;

Площадь земель или части земельного участка: $ЗУ1 = 189 \text{ м}^2$;

Категория земель: земли населенных пунктов;

Вид разрешенного использования: -

Каталог координат, м

№ точки границ	X	Y
н1	509509.50	2241885.39
н2	509510.57	2241881.50
н3	509519.77	2241884.60
н4	509524.73	2241886.27
н5	509533.96	2241889.37
н6	509571.53	2241906.88
н7	509523.32	2241890.18
н8	509518.55	2241888.53

Система координат: МСК59

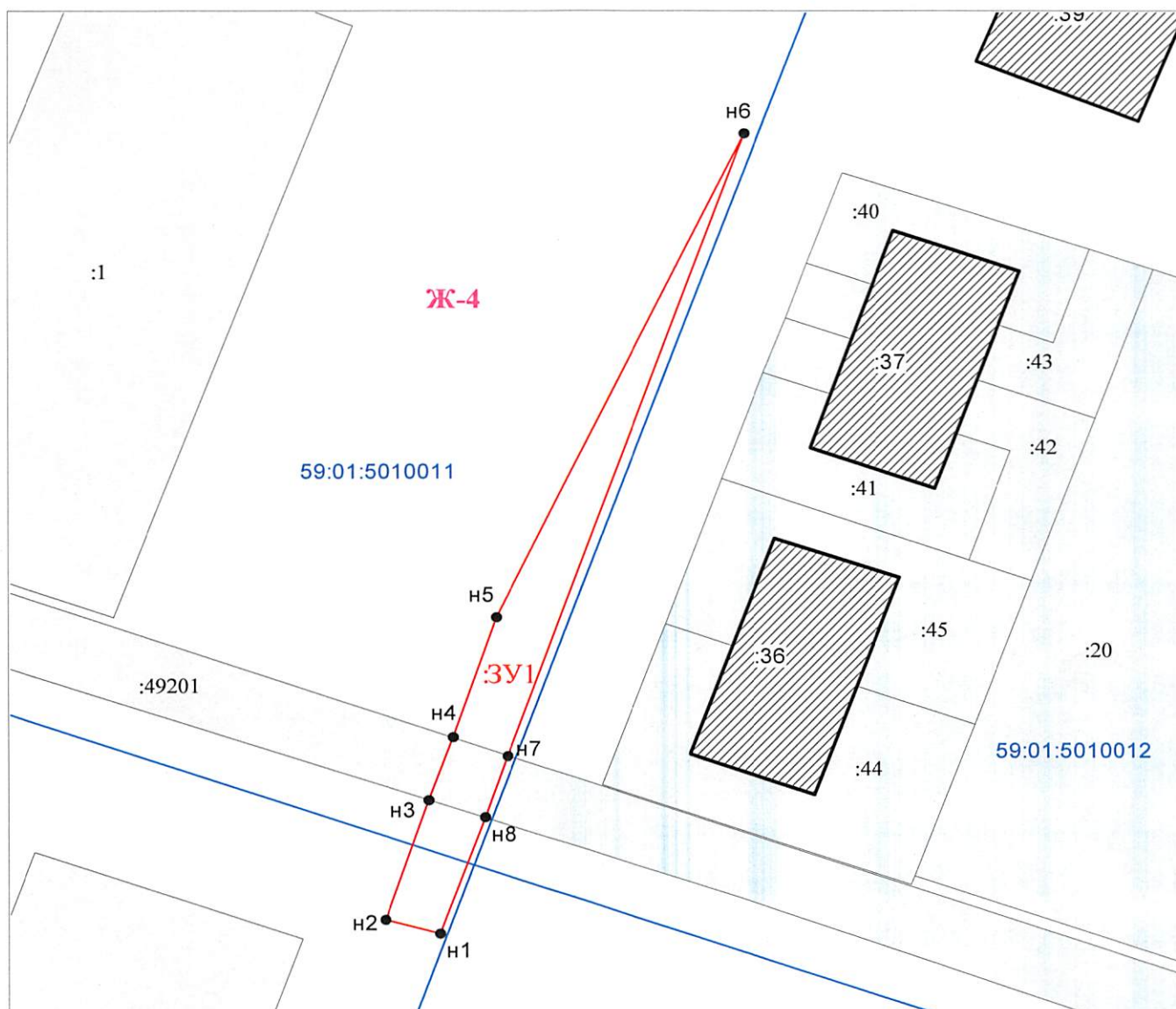
Описание границ смежных землепользователей:

От точки н8 до точки н3 - земли общего пользования;

От точки н3 до точки н4 - земельный участок 59:01:0000000:49201;






От точки н4 до точки н7 - земли общего пользования;

От точки н7 до точки н8 - земельный участок 59:01:0000000:49201.



Масштаб 1:500

Условные обозначения:

- | | |
|---|---|
|  | Граница охранных и территориальных зон |
|  | Существующая часть границы, сведения о которой достаточны для определения её местоположения |
| • | Характерная точка границы, сведения о которой позволяют однозначно определить ее положение на местности |
| :33 | Кадастровый номер земельного участка |
| 1 | Номер существующей точки границы земельного участка или части участка |
|  | Граница кадастрового деления |
| 59:01:5010011 | Номер кадастрового квартала по сведениям ГКН |
| n1 | Обозначение характерной точки границ |
|  | Граница образуемого земельного участка |
| :3У1 | Обозначение образуемого земельного участка |
| Ж-4 | Обозначение территориальной зоны |
| 59.01.2.185 | Обозначение охранной зоны |
- 

Заявитель: АО "Газпром газораспределение Пермь", по доверенности: Е.И. Русова

(подпись, расшифровка подписи)

МП (для юридических лиц и индивидуальных предпринимателей)

